

СИТУАЦІЙНИЙ ПЛАН

Місцезнаходження земельної ділянки



Склав	Мірошніченко О.В.	2023

Замовник: Волтова Ірина Дмитрівна (частка 6/10)
 Адреса земельної ділянки: м. Суми, вул. Сергія Бородаєвського, 25

Технічна документація із землеустрою
 щодо встановлення (відновлення) меж
 земельної ділянки в натурі (на місцевості)

Стадія	Аркуш	Ар.
ТД	1	









Ситуаційний план
 Масштаб 1 : 2000

ФОП Мірошніченко О.В.
 м. Суми - 2023 р.

-16-
ВИКОПЮВАННЯ
з генерального плану м. Суми



УМОВНІ ПОЗНАЧЕННЯ

існуючі	проектні	ТЕРИТОРІЇ :
		САДИБНОЇ ЖИТЛОВОЇ ЗАБУДОВИ
		БАГАТОКВАРТИРНОЇ ТА ГРОМАДСЬКОЇ ЗАБУДОВИ
		ЗМІНА ЦІЛЬОВОГО ПРИЗНАЧЕННЯ ПІД САДИБНУ ЗАБУДОВУ (ПРИ УМОВІ ВИКОНАННЯ ДЕТАЛЬНИХ ПЛАНІВ ПО ЗАЗНАЧЕНИХ ТЕРИТОРІЯХ)
		ПАМ'ЯТНИКІВ АРХІТЕКТУРИ, ЩО СТОЯТЬ НА ДЕРЖ. ОБЛІКУ



 - земельна ділянка

Схема розташування земельної ділянки




УМОВНІ ПОЗНАЧЕННЯ

 - Межа земельної ділянки

		2023р.	Замовник: Слепнев Костянтин Григорович розташована за адресою: м. Суми, вул. Казимира Малевича, буд 53, Сумської області			
	Р.О. Бакута		Згідно КВЦПЗ: 02.01 - для будівництва і обслуговування житлового будинку, господарських будівель і споруд (присадибна ділянка)			
			Технічна документація із землеустрою щодо встановлення (відновлення) меж земельної ділянки	Стадія	Аркуш	Аркушів
			Схема розміщення земельної ділянки	ТД	1	1
			Масштаб 1:1000	ФОП Бакута Р.О. м.Суми - 2023р.		

СИТУАЦІЙНИЙ ПЛАН



- Земельна ділянка № 3 по вул. Миколи Зерова

Склад



Б.В. Климович

Ситуаційний план



Умовні позначення



- земельна ділянка гр. Кабаніної Надії Василівни

СИТУАЦІЙНИЙ ПЛАН



Умовні позначення:



місце розташування земельної ділянки



Начальник
відділу
землепорядку-
вання та кадастру
Сертифікований
інженер -
землепорядник
Інженер -
землепорядник

Баран Г.І.
Мірошніченко О.В.
Гладченко К.В.

гр. Святець Ольга Леонідівна 33/100,
гр. Козаченко Ольга Григорівна 39/100
гр. Полозов Анатолій Миколайович 28/100
м. Суми, вул. Іплінська, 87

02.01 для будівництва і обслуговування житлового будинку,
господарських будівель і споруд (присадибна ділянка) (згідно КВЦПЗ)

допоміжна документація із землеустрою
щодо встановлення (відновлення) меж
земельної ділянки в натурі (на місцевості)

Стадія	Аркуш	Аркушів
ТД	1	1

З ОРИГІНАЛОМ
ЗГІДНО

Ситуаційний план
Масштаб 1 : 2 000

Північна регіональна філія
ДП "УкрДАГП"

