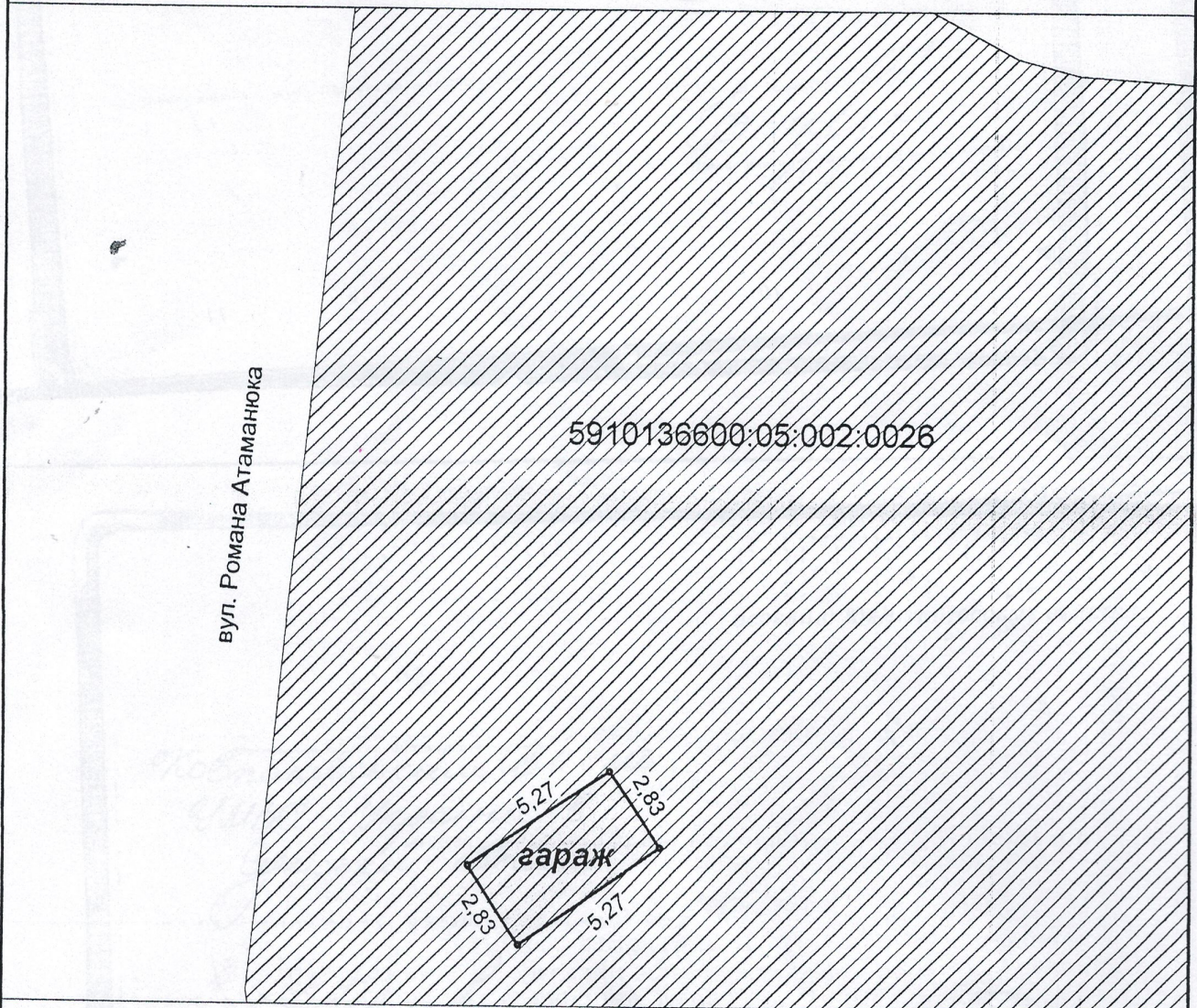




ПЛАН-СХЕМА ЗЕМЕЛЬНОЇ ДІЛЯНКИ  
під розміщенням гаражем гр. Богданової Клавдії Василівни 1/2  
за адресою: м. Суми, вул. Романа Атаманюка, 39



Умовні позначення:

-  - межа земельної ділянки ОСББ "ЛОТОС-39"
-  - межа земельної ділянки під гаражем
- 0,0015 - площа земельної ділянки під гаражем, га
- 5,16 - міри ліній, м

Масштаб: 1:200

Склав



Б.В. Климович