

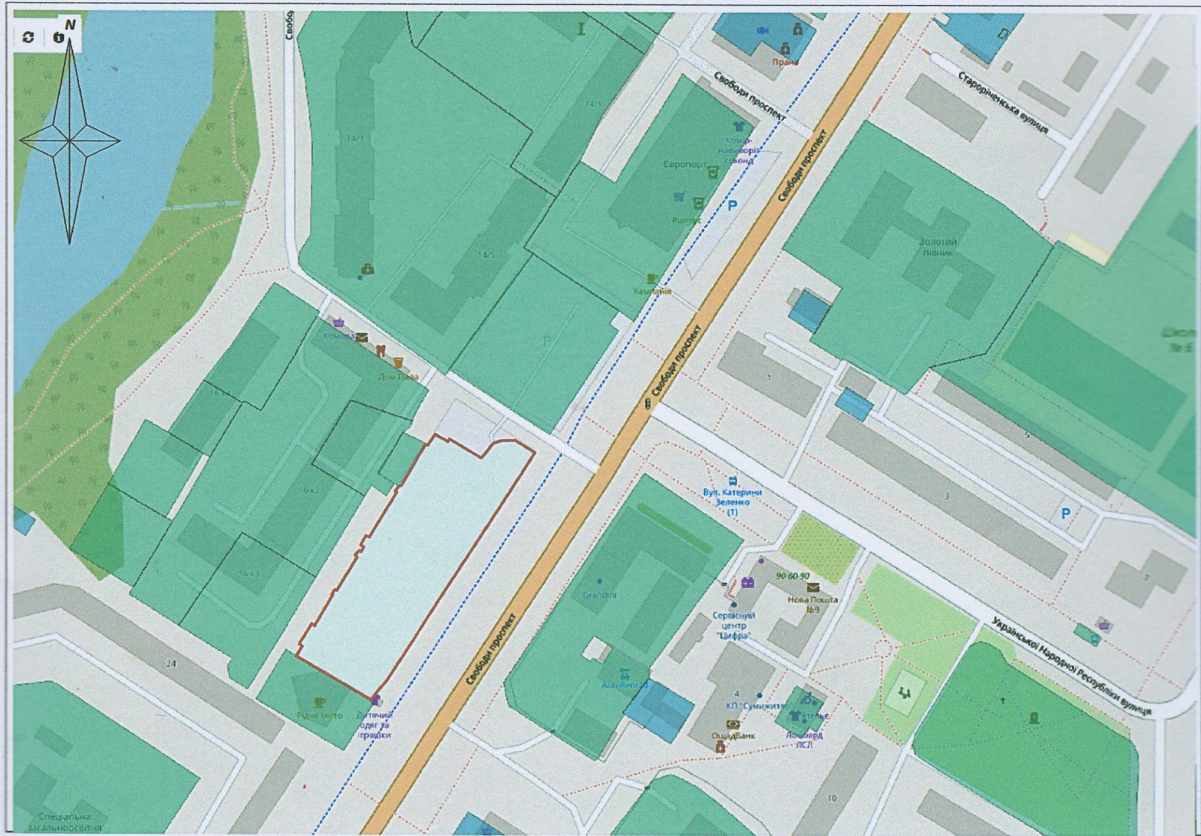
# ВИКОПУВАННЯ З КАДАСТРОВОЇ КАРТИ

м. Суми, просп.Свободи, 16/2



Сумської області

кадастровий номер - 5910136300:05:001:0061

03.15 Для будівництва та обслуговування інших будівель громадської забудови



### Умовні позначення:

-  - межа земельної ділянки
-  - межа кадастрової зони

Площа земельної ділянки S=0.5209 га

### Опис меж

- з північного-сходу - Землі загального користування (проїзд) (кад.номер не визначений)
- зі сходу - Землі загального користування (проспект Свободи) (кад. номер не визначений)
- з південного-заходу - Землі комунальної власності в оренді Приватного оздоровчо-комерційного підприємства "Зевс" (5910136300:05:001:0007)
- із заходу - Землі житлової та громадської забудови Сумської міської ради (кад. номер не визначений)
- із півночі - Земельна ділянка № 14 по проспекту Свободи (в оренді гр.Соколова Ю.М.) (5910136300:05:001:0057)
- із півночі - Землі житлової та громадської забудови Сумської міської ради (кад. номер не визначений)

Скаав:



О.М.Хроменко