

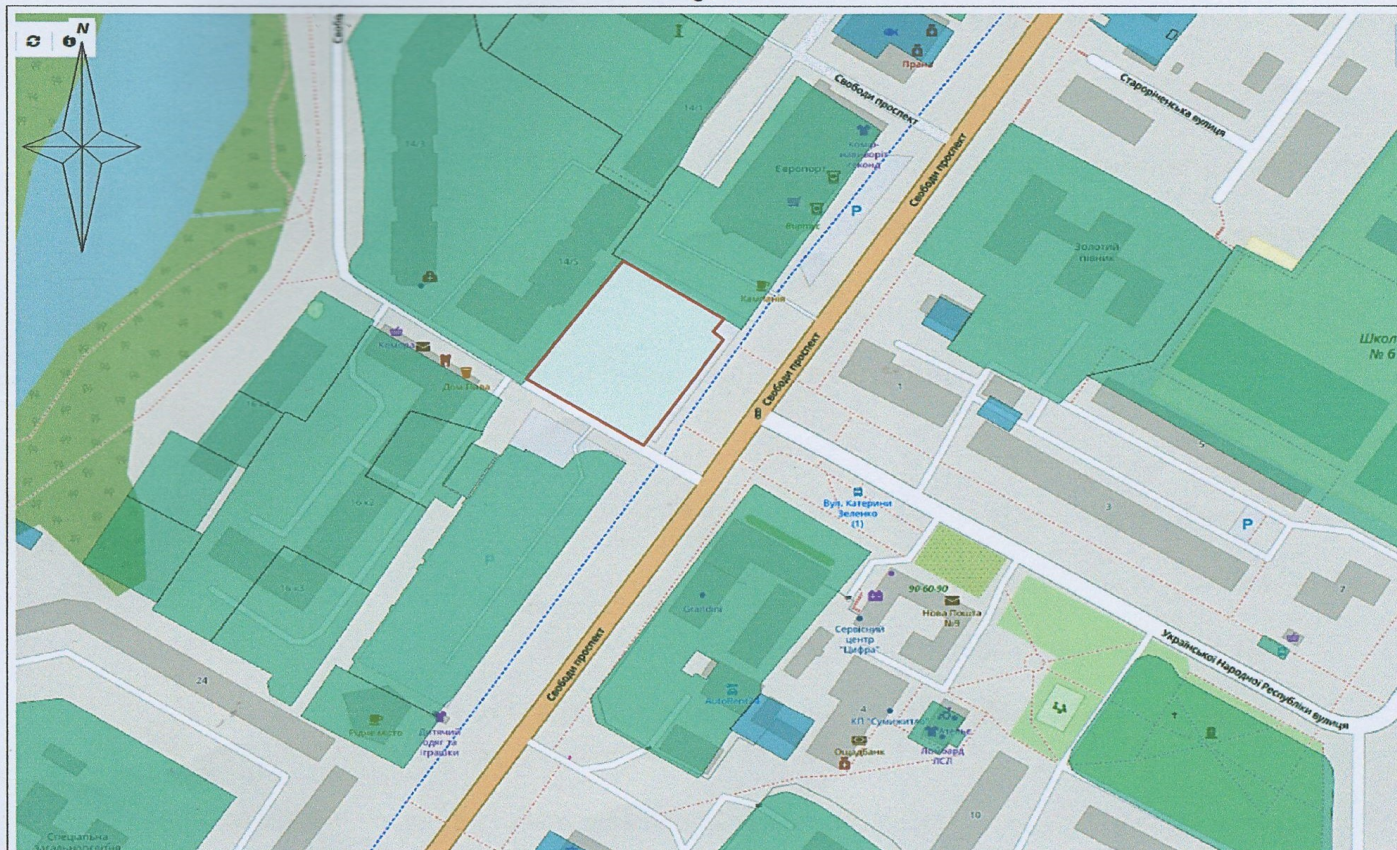
# ВИКОПУВАННЯ З КАДАСТРОВОЇ КАРТИ

м. Суми, просп.Свободи, 16/1



Сумської області

кадастровий номер - 5910136300:05:001:0062

03.15 Для будівництва та обслуговування інших будівель громадської за budови



## Умовні позначення:

-  - межа земельної ділянки
-  - межа кадастрової зони

Площа земельної ділянки S=0.3345 га

## Опис меж

- з північного-сходу - Землі комунальної власності в оренді ПАТ "Європорт" (5910136300:05:001:0052)
- з південного-сходу - Землі загального користування (проспект Свободи) (кад. номер не визначений)
- з південного-заходу - Землі загального користування (прізд) (кад.номер не визначений)
- з північного-заходу - Землі комунальної власності Сумської міської ради (5910136300:05:001:0051)

Склад:



О.М.Хроменко