

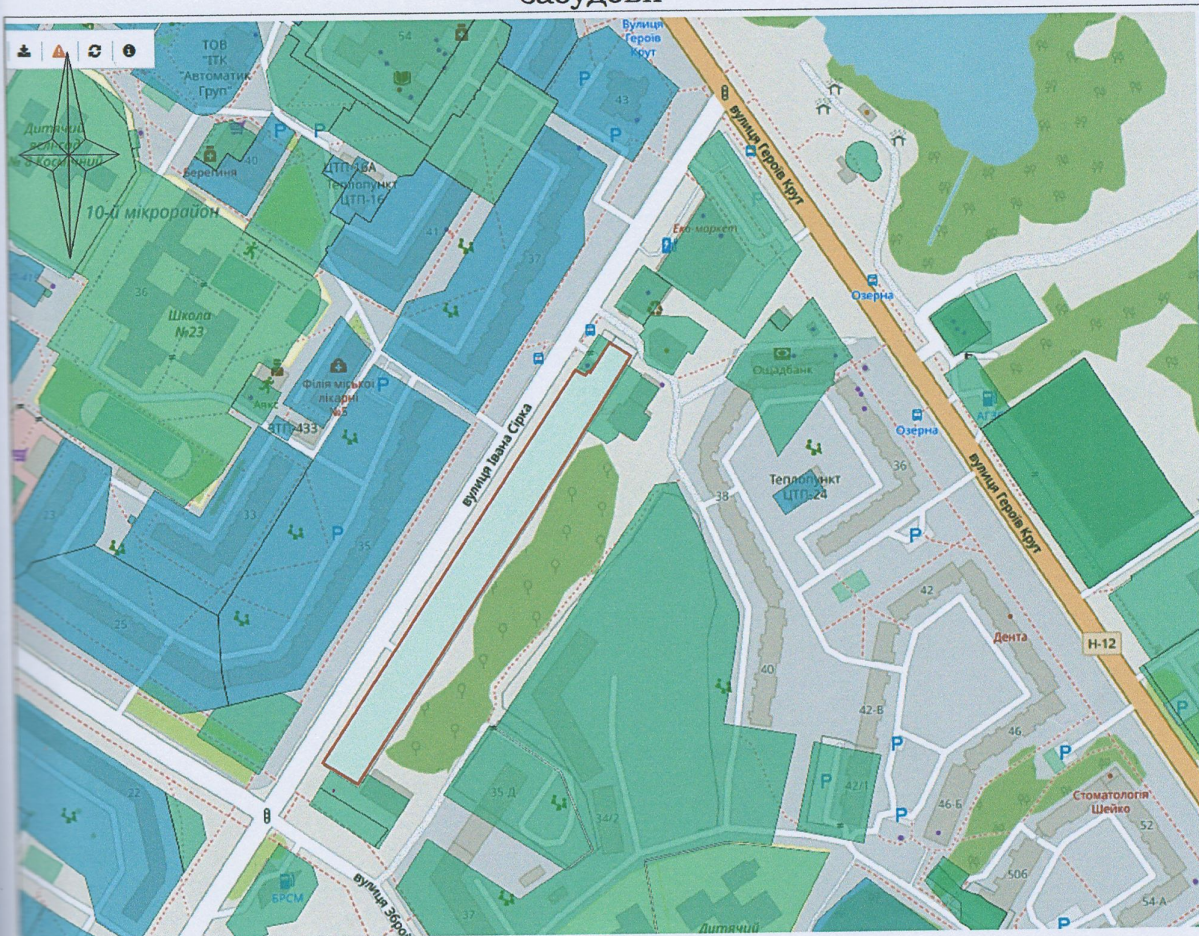
ВИКОПЮВАННЯ З КАДАСТРОВОЇ КАРТИ

м. Суми, вул.Івана Сірка, 30



Сумської області

кадастровий номер - 5910136300:06:002:0026

03.15 Для будівництва та обслуговування інших будівель громадської забудови



Основні позначення:

-  - межа земельної ділянки
-  - межа кадастрової зони

Площа земельної ділянки S=0.8054 га

Список меж

- з заходу - Землі загального користування (вул. Івана Сірка) (кад. номер не визначений)
- з заходу - Землі загального користування (вул. Івана Сірка) (кад. номер не визначений)
- з північного-сходу - Землі комунальної власності в оренді гр.Афанас'єва О.М. (5910136300:06:002:0012)

Склад:



О.М.Хроменко