



Google Карты

История

Публична кадастрова карт

www.google.com/maps/@50.920494,34.7608832,840m/data=!3m1!1e3

104 Мои данные / 104

Поиск на Google Карты

Показать время в пути, пробки и места поблизости

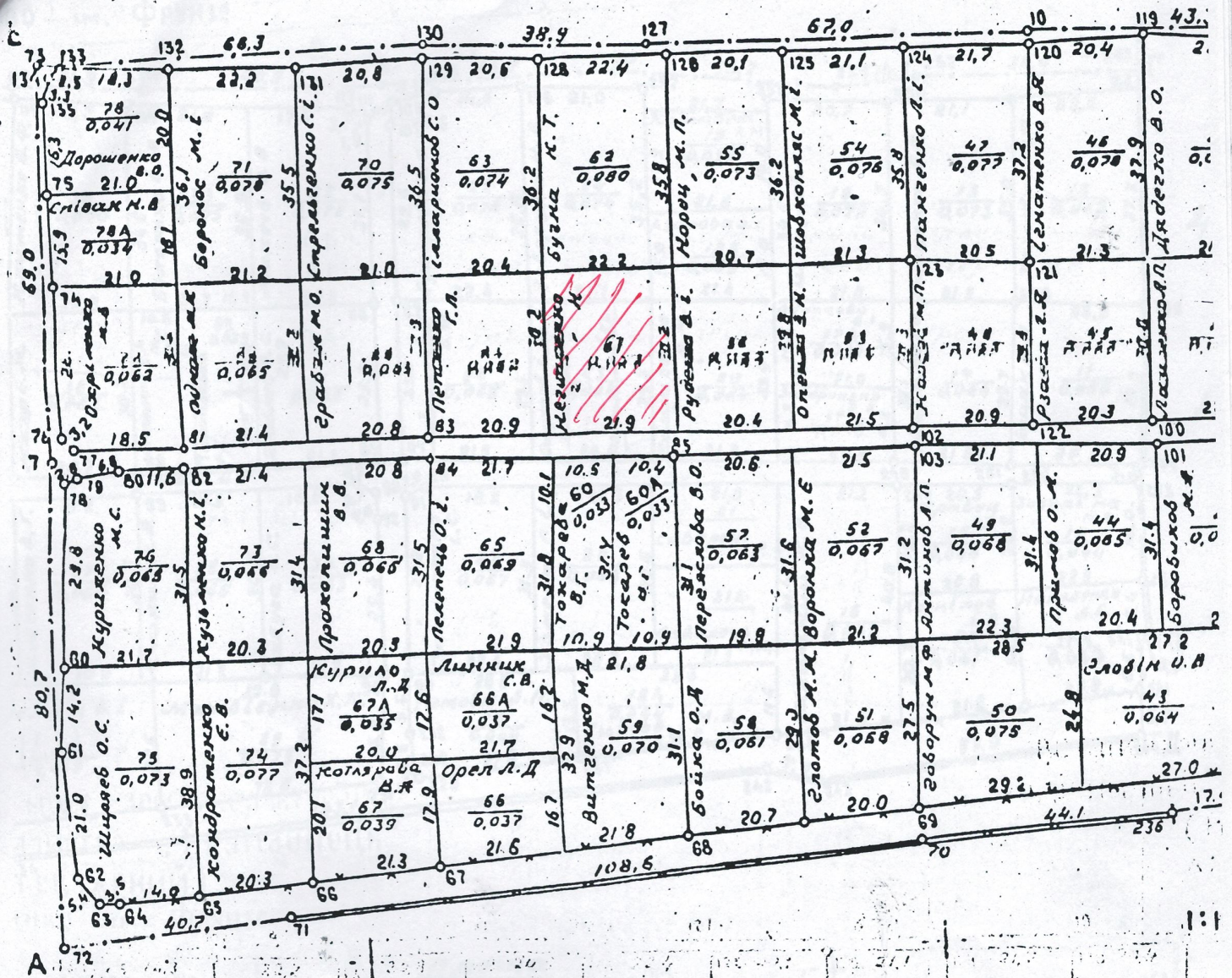


Google

Изображения © DigitalGlobe, 2018; Карты: радарные данные © Bing, 2018 Украина Улешова Исполнительная Оставить отзыв 100 м

RU 9:23 09.11.2018

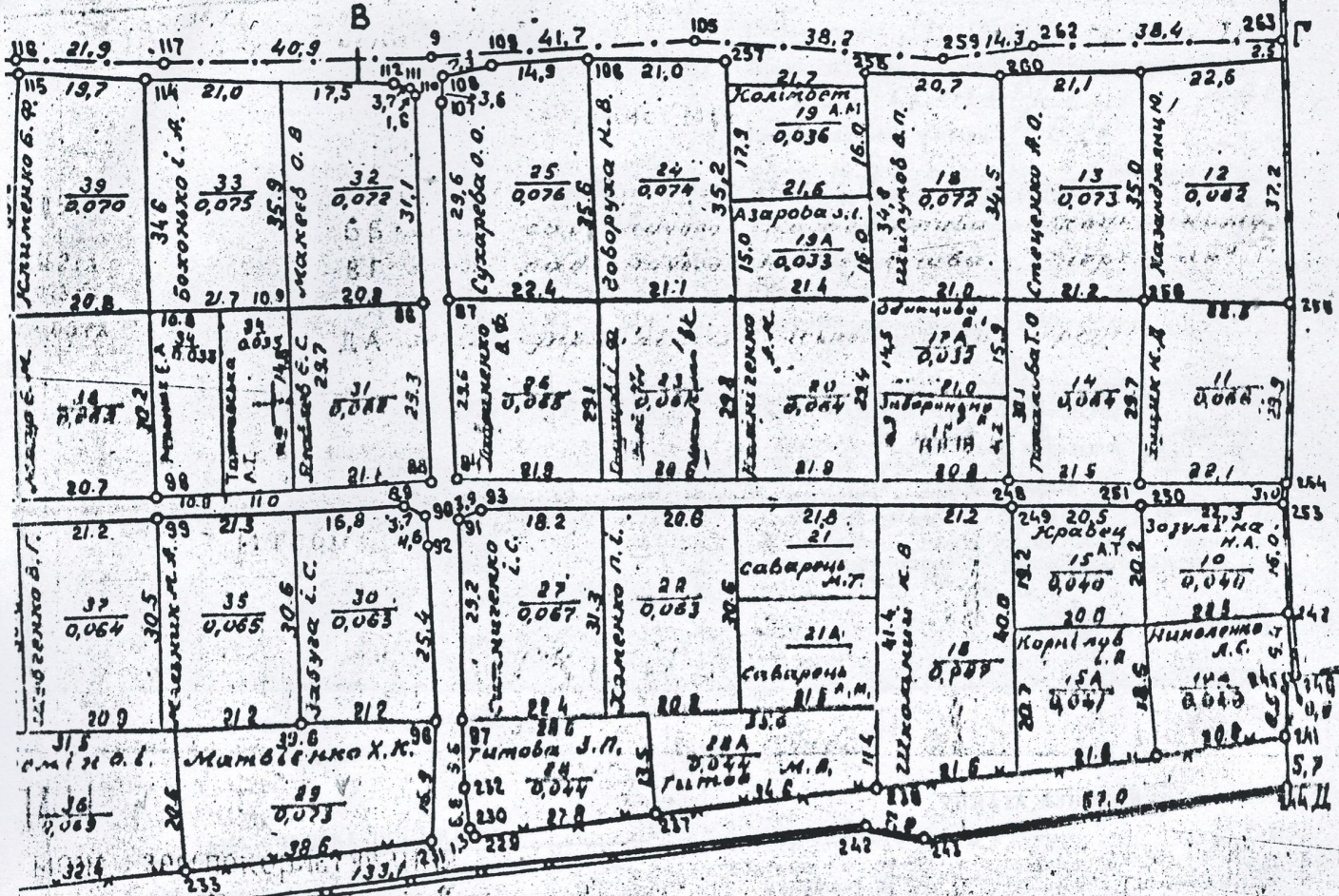
Встановлених
садівничого ТС
(6^т
АТ



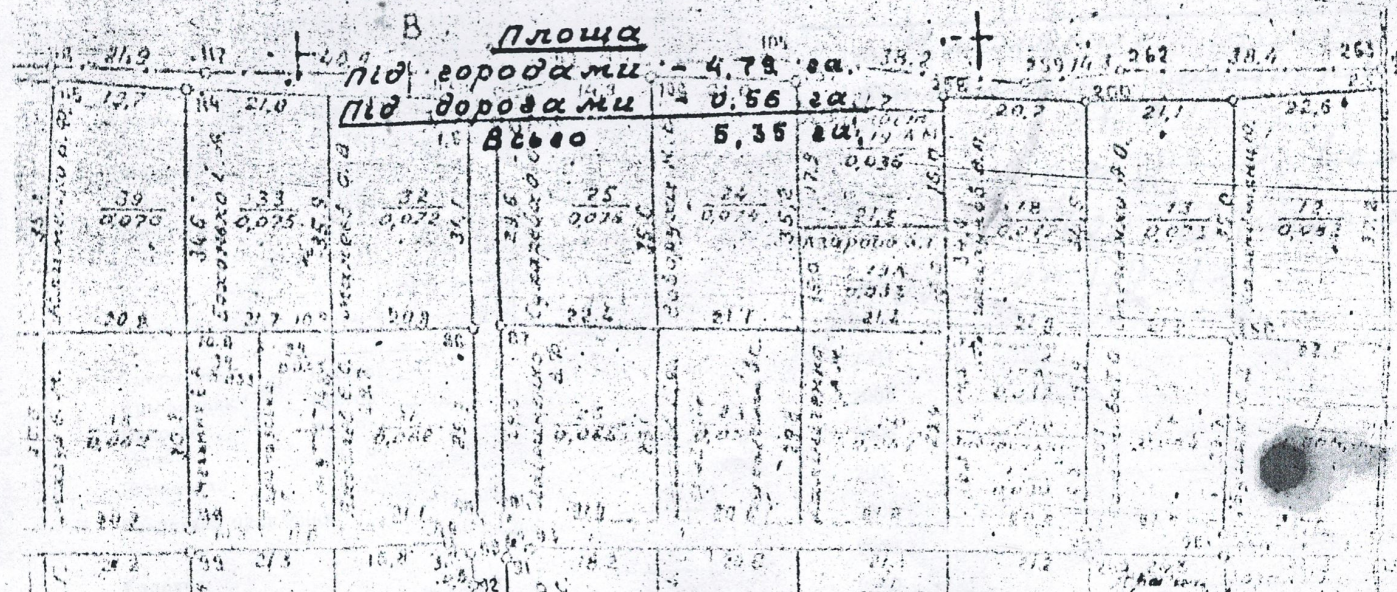
Опис меж

- АБ - Колективні сади Суменерго
- БВ - Колективні сади облвиконкому
- ВГ - Колективні сади обласного управління торгівлі
- ГД - АТП-18661
- ДА - Водоканал (захисна зона)

землекористування
ва "Фрунзенець"
(КТАРНИЙ)
ВО ім. ФРУНЗЕ



Площа під городами - 4,79 га.
Під дорогами 0,56 га.
Всього 5,35 га.



1:1000

Степанів
Поприщина
Іванівська
Людмила