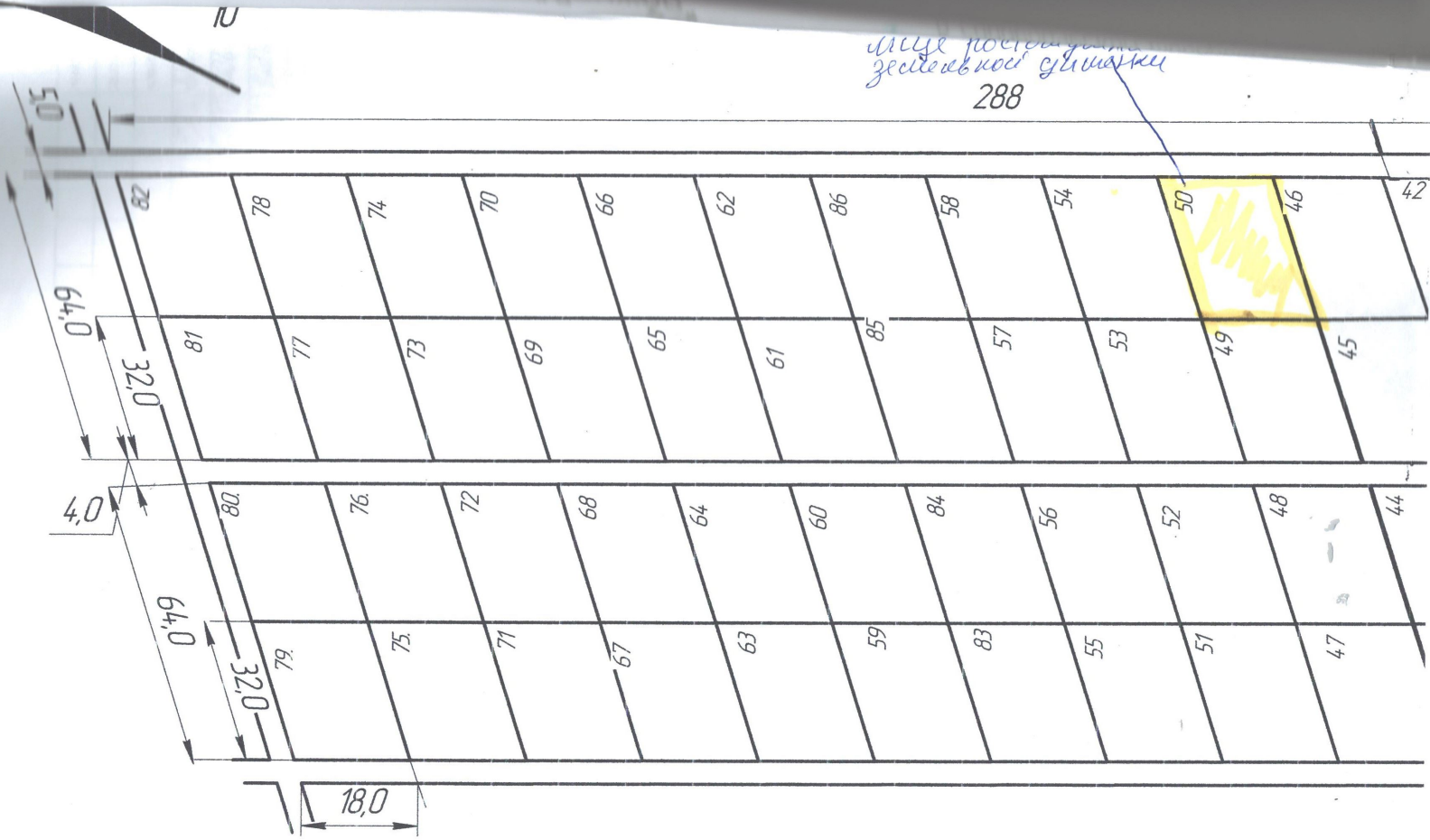


# Саакян Ерік Гарікович

202 Терещак С.С. 21.5	202 Книшчанчян В.И.	201 Поспий В.М.	21.8 Назарова И.А.	22.1 Питиланко А.П.	21.0 Пристав ко В.И.	20.7 Удальцова А.С.	21.3 Клочко О.Г.	20.8 Саленко А.Д.	21.4 Бортник Э.О. 20.8	21.4 Голуб А.М.	21.0 1
202 Лоза В.Ф. 21.0	202 Руденко Н.Т.	202 Біломеченко С.С.	20.9 Біломеченко М.В.	20.0 Пискунов Ю.О.	21.4 Левашов В.В.	20.0 Борьба З.З.	21.1 Демиденко О.М.	21.1 Калужни Ю.М.	21.1 Левченко В.О.	21.1 Рулєнко В.М.	21.0 1
21.7 Семеряк С.С.	21.7 Залавський Д.М.	21.7 Шевель П.П.	21.7 Шевель П.П.	21.7 Сивик М.Е.	21.2 Пучков В.А.	20.9 Гирелнин В.В.	20.9 Шавельова А.П.	21.2 Крисанов	21.2 Авраменко З.М.	21.2 Крик В.В.	21.0 1
21.4 Андрієв В.М.	21.4 Пимощенко В.С.	21.4 Шоловал В.С.	21.4 Скорик А.О.	21.4 Скорик А.О.	21.4 Соловй В.А.	21.4 Бондаренко П.П.	21.4 Крисанов	21.4 Гулякова М.С.	21.4 Авраменко З.М.	21.4 Крик В.В.	21.0 1
21.4 Погребняк В.М.	21.4 Совенко П.О.	21.4 Ерис С.С.	21.4 Ерис С.С.	21.4 Ерис С.С.	21.4 Фінокова В.А.	21.4 Армак А.Д.	21.4 Крисанов В.А.	21.4 Савва В.А.	21.4 Савва В.А.	21.4 Крик В.В.	21.0 1
21.4 Кривощев М.Т.	21.4 Леведка В.В.	21.4 Ардов В.В.	21.4 Ардов В.В.	21.4 Емельянов В.Г.	21.4 Лев А.А.	21.4 Чуйко А.М.	21.4 Суханенко	21.4 Воронін	21.4 Воронін	21.4 Крик В.В.	21.0 1

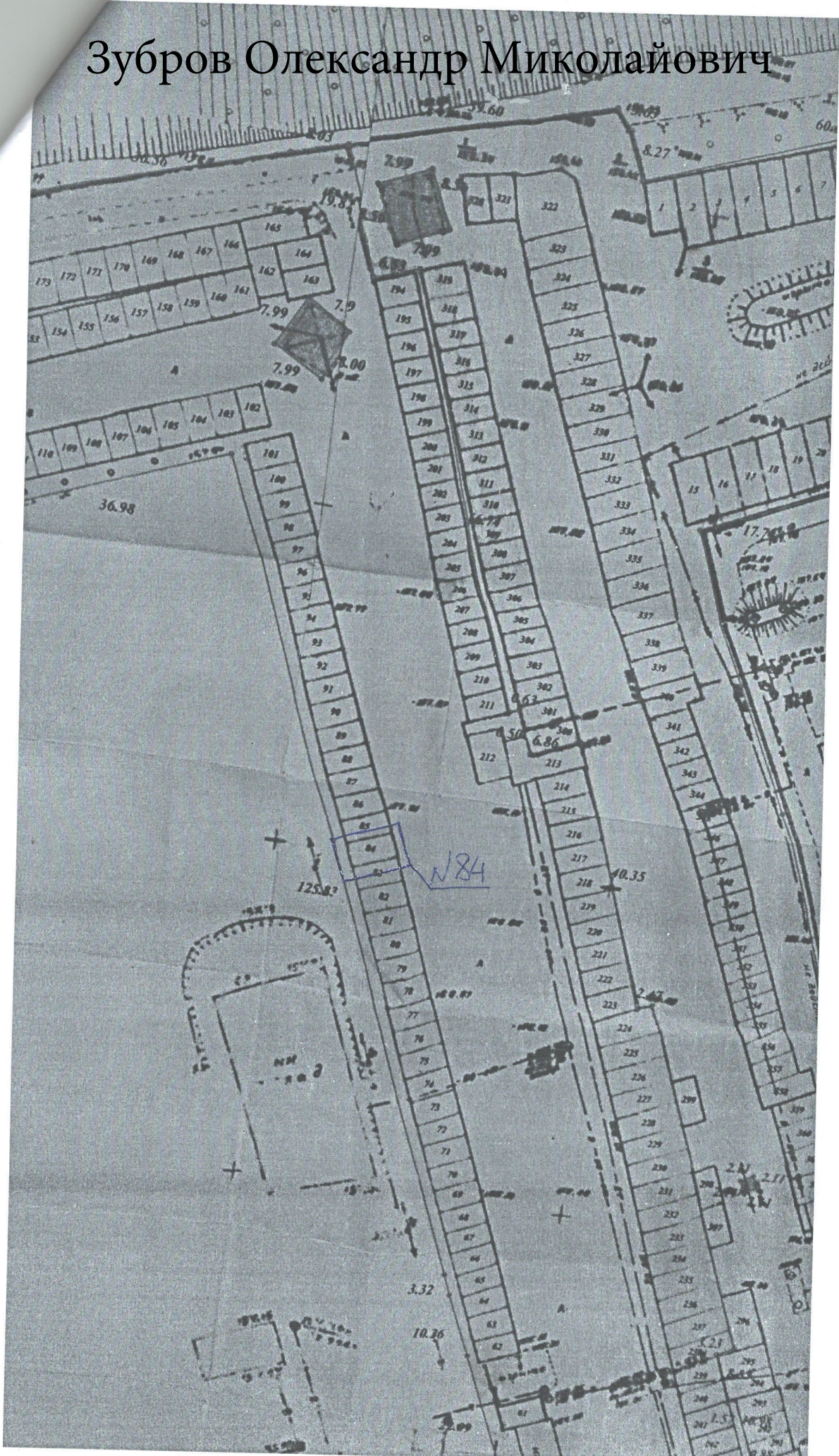
# Шумеева Людмила Олексіївна








# Зубров Олександр Миколайович





# Головашова Ірина Вікторівна





# Горбачова Ніна Василівна

The image is a screenshot of a web browser displaying the Ukrainian Public Cadastre Map. The browser's address bar shows the URL [www.map.land.gov.ua/kadastrova-karta](http://www.map.land.gov.ua/kadastrova-karta). The search bar contains the identification number 5910136600.08.016.0131. The map shows a grid of land plots, with one plot in the center highlighted by a red circle and a red arrow pointing to it. A red handwritten note is written in the upper right quadrant of the map area: "земельна ділянка що знаходиться в оренду орієнт. площі 0,060 га". A white information window is open over the highlighted plot, containing the following data:

Ділянка	
Кадастровий номер:	5910136600.08.016.0131
Тип власності:	Приватна власність
Цільове призначення:	1.2
Площа:	0.0164 га

Handwritten in red ink next to the area "1.2" in the table is "Горбачова НВ". The left sidebar of the website contains filters for region (СУМСЬКА), district (СУМИ), and city (Вол.). At the bottom right of the browser window, the system tray shows the date 05.02.2018 and time 8:34.