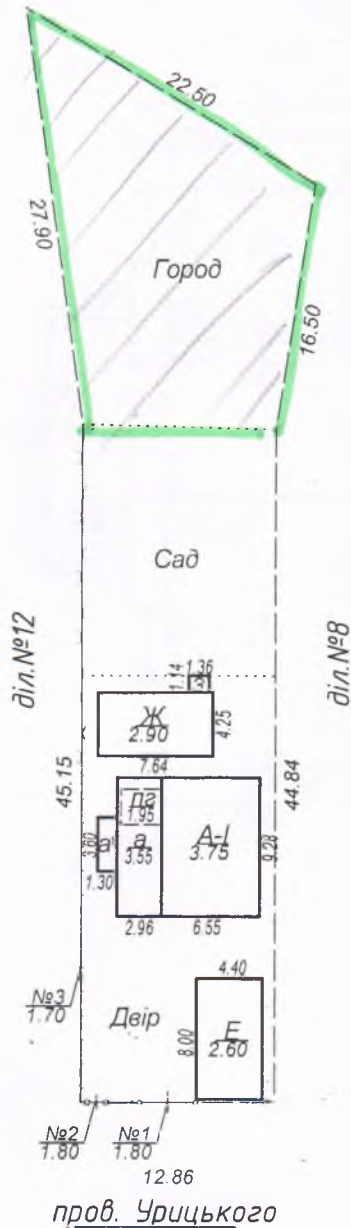


ПЛАН ПРИСАДИБНОЇ ДІЛЯНКИ  
(викопіований з плану забудівлі квартала)

пров. Урицького будинок № 10  
місто Суми квартал № 82

Масштаб 1:500

# Усова Галина Вікторівна



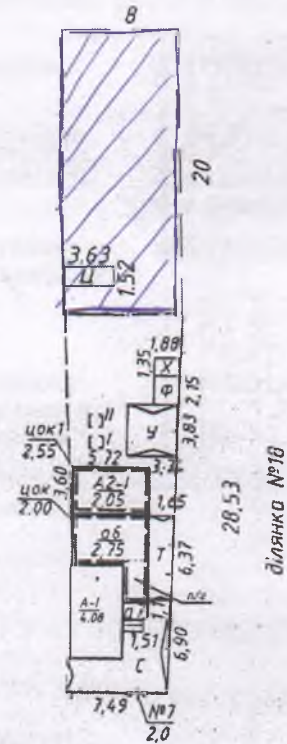
Площа присадибної ділянки			
	Загальна площа ділянки за фактичним використанням (кв.м)		928
В Т. Ч. ПО УГІДДАМ (КВ.М.)	ПІД БУДІВЛЯМИ	всього	162
		жилими	93
		нежилими	69
	під подвір'ям		204
	ПІД САДОМ	фруктовим	
		декоративним	
під городом		349	
під фруктовим садом		213	
Площа ділянки за відповідною нормою			600
Надлишок земельної ділянки (кв.м)			328
Самовільний захват (кв.м)			
Примітка			
Експлікація			
Літер за планом	Назва будівлі		
А-І	Житловий будинок		
пз	Погріб		
Е	Гараж		
Ж	Майстерня		
З	Вбиральня		
№1-3	Огорожа		

КП "Сумське міське БТІ"		
Директор		Афанасьєв Б.В.
Виконав технік		Давиденко В.А.
Перевірив		Головач С.А.
Дата виготовлення "15" листопада 2012 р.		

# Душко Олександр Олександрович

**СХЕМАТИЧНИЙ ПЛАН ЗЕМЕЛЬНОЇ ДІЛЯНКИ**  
садибного (індивідуального) житлового будинку  
вул. Артема, 20, місто Суми.

Масштаб 1:500



Вул. Артема

ділянка №18

Площа присадибної ділянки			
Загальна площа ділянки за фактичним використанням (кв. м)			226
В Т. Ч. ПО УГІДДАМ (кв. м)	ПІД БУДІВЛЯМИ	всього	84,8
		житловими	42,5
		не житловими	
	під подвір'ям		
	ПІД САДОМ	фруктовими	
		декоративними	
під городом			
під _____			
Площа ділянки за відповідною нормою			
Надлишок земельної ділянки (кв. м)			
Самовільний захват (кв. м)			
Примітка			

Експлікація	
Літер за планом	Назва будівлі
A-1	Житловий будинок
A2-1	Житлова прибудова
a6	Прибудова
a7	Тамбур
Ц, У, Т, С, Х	Навіс
n/2	Погріб
Ф	Сарай
I, II	зливна яма
Цок, цок1	Цокольний поверх
№7	огорожа



ФОП Дячук Ю.О.

ФОП	<i>Ю.О. Дячук</i>	Дячук Ю.О.
Склав	<i>Ю.О. Дячук</i>	Дячук Ю.О.
Перевіряв	<i>Ю.О. Дячук</i>	Дячук Ю.О.
29.02.2016 р.		

Інв. № ориг.	Підпис і дата	Зам. інв. №

# Кюнг Петер

## ПЛАН ПРИСАДИБНОЇ ДІЛЯНКИ (викопирований з плану забудівлі квартала)

Земельна ділянка площею \_\_\_\_\_ кв.м

на підставі рішення виконкому \_\_\_\_\_

вул. Вавилова будинок № 56

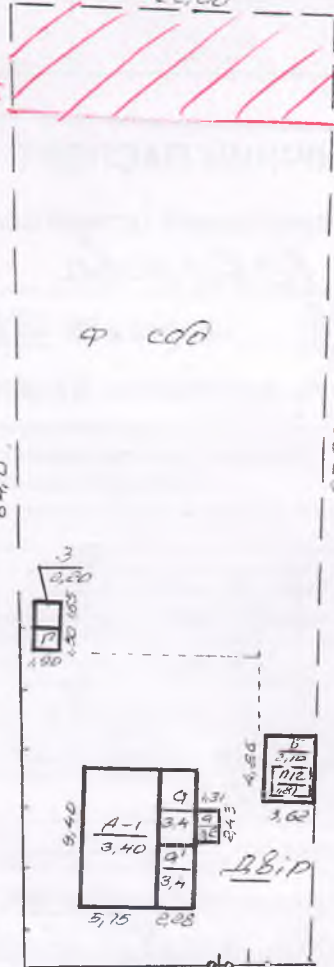
квартал № 283

Ради народних депутатів від " \_\_\_\_\_ "

Масштаб 1:500

заресстрований " \_\_\_\_\_ " \_\_\_\_\_ р.

**Земельна ділянка**  
**орієнтовною площею 0,03га**  
**для наведення**  
**в один вулицю**



Вул. Вавилова

Площа присадибної ділянки			
Загальна площа ділянки за фактичним використанням (кв. м)		1299	
В Т. Ч. ПО УГІДДЯМ (КВ.М.)	ПІД БУДІВЛЯМИ	всього	109
		жилими	79
		нежилими	30
під подвір'ям		280	
ПІД САДОМ	фруктовим	910	
	декоративним		
під городом			
під _____			
Площа ділянки за відповідною нормою		1299	
Надлишок земельної ділянки (кв.м)			
Самовільний захват (кв.м)			
Примітка			

Експлікація	
Літер за планом	Назва будівлі
A-1	житловий будинок
B	сарай
П/2	огорода
P	сборня
З	літ. вулиця
N1-2	огорода

КП "Сумське міське БТГ"		
Директор	<i>[Signature]</i>	Афанасьєв Б.В.
Рег. тех. змін виконав технік	<i>[Signature]</i>	Слесаренко Г.О.
Перевірив	<i>[Signature]</i>	З.М.Латишева
Дата виготовлення " <u>1</u> " <u>06</u> 2006 р.		

«1» 06 2006 г. Загальна дійсна вартість \_\_\_\_\_ грн.  
вартість \_\_\_\_\_ грн.  
вартість \_\_\_\_\_ грн.  
вартість \_\_\_\_\_ грн.